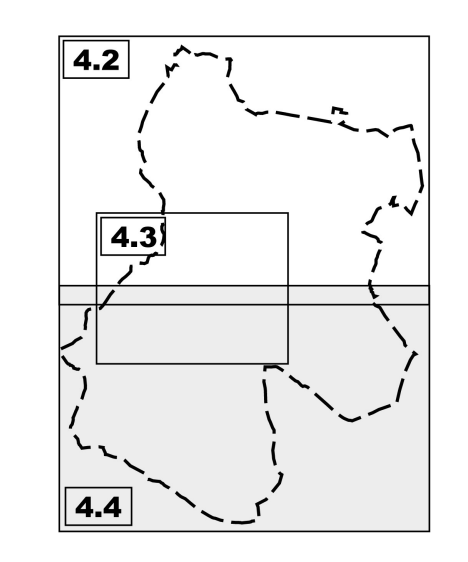

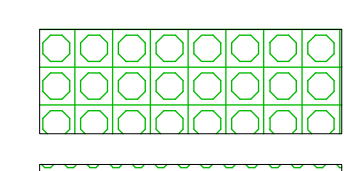
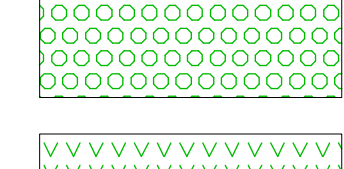

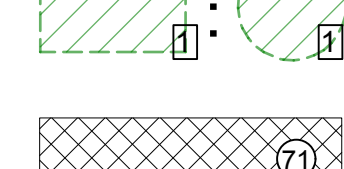
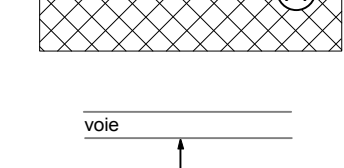
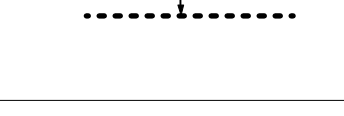


**Commune de SMARVES  
Plan Local d'Urbanisme**

**4.4 - Plan de zonage Sud  
1/5000**




**LEGENDE**

- Limite et désignation de la zone  **Ua**
- Espace boisé classé à conserver ou à créer (article L.130-1 du code de l'urbanisme) 
- Plantation à réaliser 
- Terrain cultivé à protéger en zone urbaine 
- Espace préservé au titre de l'article L.123-1-7e du code de l'urbanisme 
- Emplacement réservé et numéro d'opération 
- Recul imposé par rapport à la voie 

Approbation de la révision du Plan d'Occupation des Sols en Plan Local d'Urbanisme

Vu pour être annexé à la délibération d'approbation du conseil municipal du

**Le Maire**  
Philippe BARRALUT



Commune de **SMARVES**  
Place de la Mairie  
86240 SMARVES

Bureau d'études  
**T. GUILLET** urbaniste  
33, rue Edmond Pressat - 86500 Lussat  
**ISOCALE** agence en architecture et urbanisme  
10 rue Oberkampf - 75011 Paris