
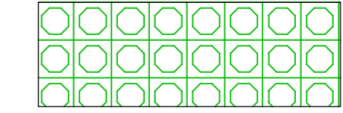


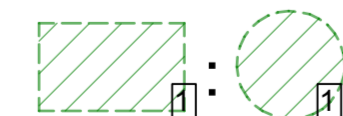

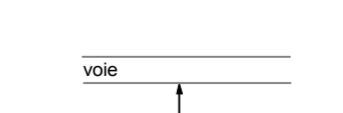
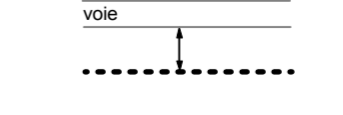


LEGENDE

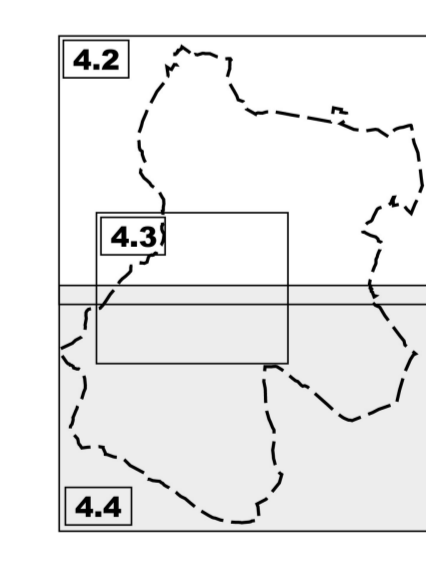
- Limite et désignation de la zone  **Ua**
- Espace boisé classé à conserver ou à créer (article L.130-1 du code de l'urbanisme) 
- Plantation à réaliser 
- Terrain cultivé à protéger en zone urbaine 
- Espace préservé au titre de l'article L.123-1-7e du code de l'urbanisme 
- Emplacement réservé et numéro d'opération 
- Recul imposé par rapport à la voie 

VOIE



**Commune de SMARVES
Plan Local d'Urbanisme**

**4.4 - Plan de zonage Sud
1/5000**



Approbation de la révision du Plan d'Occupation des Sols en Plan Local d'Urbanisme

Vu pour être annexé à la délibération d'approbation du conseil municipal du

Le Maire
Philippe BARRAULT